







5. ETAPA - "LABSKÝMI PÍSKOVCI" - 104,1 KM

9. července 2017 (neděle) - Start v 10:10 hodin

Kilometry Kilometer	Trať závodu Track of race		Směr Directions	Symbol Sing. Symbol	Průměrná rychlost Average speed		Nadmořská Above sea level	
					38 km/hod	32 km/hod		
0.0	104.1	Varnsdorf - náměstí Ed. Beneše - START			10:10	10:10	338	
0.2	103.9	- ul. Národní, Střední		→	10:10	10:10	325	
0.4	103.7	Varnsdorf - kruhový objezd u Lidlu		↑	10:11	10:11	333	
0.9	103.2	Varnsdorf - Čs. letců - železniční přejezd			10:12	10:12	337	
1.8	102.3	Varnsdorf - Čs. letců -před žel. přejezdem		→	10:13	10:13	340	
		- ul. Čekákovická, Výpadová					358	
2.7	101.4	Varnsdorf - Játka - Plzeňská	Dolní Podluží	→	10:14	10:14	366	
3.6	100.5	Dolní Podluží - železniční přejezd			10:15	10:16	371	
5.3	98.8	Dolní Podluží - škola	Horní Podluží	↑	10:18	10:20	369	
6.5	97.6	Dolní Podluží (u KINA)	Jiřetín	←	10:20	10:22	408	
7.2	96.9	Jiřetín - velké Mejto - kruhový objezd		Jiřetín	→	10:21	10:23	393
7.9	96.2	RP Jiřetín - náměstí		↑	10:22	10:25	408	
10.0	94.1	Horní Podluží	Rybniště	↑	10:26	10:29	440	
11.8	92.3	Rybniště - křižovatka	Děčín	↑	10:29	10:32	471	
12.3	91.8	RP Rybniště - Obecní úřad		↑	10:29	10:33	471	
12.5		SP Autobusová zastávka u Pošty						
		NAJETO závodních 10.000 KM						
13.0	91.1	- píla (Uniles)		→	10:30	10:34	471	
16.8	87.3	Doubice - restaurace Král		←	10:36	10:41	395	
17.1	87.0	- Stará hospoda - Rezek	Dolní Chříbská	←	10:37	10:42	380	
21.0	83.1	Dolní Chříbská	Jetřichovice	→	10:43	10:49	321	
24.0	80.1	VP Rynartice			10:48	10:55	356	
26.6	77.5	Jetřichovice	Česká Kamenice	←	10:52	11:00	230	
28.7	75.4	Všemily	Česká Kamenice		10:55	11:04	226	
31.6	72.5	Srbská Kamenice	Česká Kamenice	←	11:00	11:09	220	
35.0	69.1	Jánská	Česká Kamenice		11:05	11:15	248	
38.8	65.3	Česká Kamenice - ul. Tyršova	Rumburk		11:07	11:22	301	

38.9	65.2		- Děčínská				11:07	11:22	306
39.1	65.0		- ul. Pivovarská		Rumburk	←	11:07	11:22	322
40.1	64.0		Česká Kamenice - kruhový objezd		Rumburk	↑	11:08	11:25	302
41.6	62.5		- Duk. hrdinů - Benzina			↑	11:10	11:28	318
45.5	58.6	VP	Líška				11:17	11:35	520
50.0			"Začátek BUFETU"						
52.3	51.8		Chřibská		Rybniště	←	11:27	11:48	347
54.6	49.5		Rybniště - železniční přejezd				11:31	11:52	395
54.9	49.2		- pila (Uniles)		Doubice	←	11:32	11:53	471
58.7	45.4		Doubice - restaurace Král		Krásná Lípa	→	11:37	12:00	395
60.3	43.8	VP	- Vápenka				11:40	12:04	490
63.3	40.8		Krásná Lípa - náměstí		Rybniště	→	11:45	12:08	426
			1. OKRUH						
66.8	37.3		Rybniště - železniční přejezd				11:50	12:15	395
67.3	36.8		- křižovatka		děčín	→	11:51	12:16	471
68.5	35.6		- pila (Uniles)		Doubice	→	11:53	12:18	471
72.3	31.8		Doubice - restaurace Král		Krásná Lípa	→	11:59	12:24	395
73.9	30.2	VP	- Vápenka				12:02	12:28	490
76.9	27.2		Krásná Lípa - náměstí		Rybniště	→	12:06	12:34	426
			2. OKRUH						
80.4	23.7		Rybniště - železniční přejezd				12:12	12:35	395
80.9	23.2		- křižovatka		Děčín	→	12:13	12:40	471
82.1	22.0		- pila (Uniles)		Doubice	→	12:14	12:43	471
84.1	20.0		"konec BUFETU"						
85.9	18.5		Doubice - restaurace Král		Krásná Lípa	→	12:20	12:50	395
87.5	16.6	VP	- Vápenka				12:24	12:54	490
90.5	13.6		Krásná Lípa - náměstí		Rybniště	→	12:27	13:00	426
			3. OKRUH						
94.0	10.1		Rybniště - železniční přejezd				12:33	13:06	395
94.5	9.6		- křižovatka		Děčín	→	12:34	13:07	471
95.7	8.4		- pila (Uniles)		Doubice	→	12:36	13:09	471
99.5	4.6		Doubice - restaurace Král		Krásná Lípa	→	12:42	13:16	395
101.1	3.0	VP	- Vápenka				12:45	13:19	490

104.1	0.0		Krásná Lípa - ul. Masarykova - CÍL			↑	12:49	13:25	426
			ARRIVÉÉ - FINISCH						

VP Vrchařská premie - G P M

RP Rychlostní premie - Sprint Premium

 Nebezpečí - Danger

 Železniční přejezd - Level crossing