





























































1 . etapa - "OKOLO ŠLUKNOVSKÉHO VÝBĚŽKU" - 119,4 KM



6. července 2017 (čtvrtek) - START ve 13:45 hodin

Kilometry		Trať závodu Track of race	Směr Direction	Symbol Sing. Symbol	Průměrná rychlost Average speed		Nadmořská výška Above sea level
Kilometer					38 km/hod	32 km/hod	
0.0	114.9				KRÁSNÁ LÍPA - START		
3.5	115.9	Rybniště - železniční přejezd			13:50	13:50	464
4.0	115.4	Rybniště - křižovatka			13:51	13:51	471
5.8	113.6	Horní Podluží - křižovatka			13:54	13:55	440
8.2	111.2	Jiřetín			13:58	14:00	408
9.1	110.3	Jiřetín - kruhový objezd			13:59	14:02	393
11.0	108.4	Dolní Podluží - železniční přejezd			14:02	14:05	371
11.9	107.5	Varnsdorf - před želez. přejezdem			14:04	14:07	366
12.6	107.4	- ul. Výpadová, Čelakovická			14:05	14:08	358
13.5	105.9	- ul. Čs. Letců - železniční přejezd			14:06	14:10	337
13.9	105.5	- ul. Pražská - kruhový objezd			14:07	14:11	333
14.2	105.2	- ul. Kmochova - Střední			14:08	14:12	331
14.5	104.9	- ul. Národní			14:08	14:12	331
14.6	104.8	RP Varnsdorf - náměstí - E. Beneše			14:09	14:13	338
		- ul. Čs. Mládeže					339
18.6	100.8	Studánka - křižovatka			14:14	14:20	505
21.0	98.4	Rumburk - 1. kruhový objezd			14:18	14:24	432
21.6	97.8	- 2. velký kruhový objezd			14:19	14:26	419
22.6	96.8	- 3. kruhový objezd u Labutě - ul. Pražská			14:20	14:27	374
23.4	96.0	- 4. kruhový objezd u gymnázia			14:22	14:29	385
23.7	95.7	- světelná křižovatka - Loreta			14:22	14:30	392
24.2	94.5	- ul. Jiříkovská - železniční přejezd			14:23	14:31	393
25.5	93.9	- Benzina - ul. Jiříkovská - Rumburská			14:25	14:33	442
28.5	90.9	Jiříkov - náměstí - ul. Antonínová			14:30	14:38	370
29.8	89.6	VP - ul. Šluknovská			14:32	14:41	434
33.8	85.6	Království			14:38	14:48	438
36.4	83.0	Šluknov - železniční přejezd			14:42	14:53	342
36.9	82.5	- křižovatka			14:43	14:54	351
37.4	82.0	RP - náměstí			14:44	14:55	356
38.2	81.2	Císařský			14:45	14:57	359
41.5	77.9	Velký Šenov - před železničním přejezdem !!!!!			14:50	15:03	379

43.1	76.3		- zrdcadlo		Staré Hrabčíc	←	14:53	15:06	364
45.6	73.8		Staré Hrabčíc		Brtníky	↑	14:58	15:11	411
47.8	71.6		Brtníky - vrchol stoupání		Mikulášovice	→	15:04	15:15	482
50.0			Začátek " BUFETU"						
51.7	67.7	RP	Mikulášovice - náměstí			↑	15:06	15:22	426
54.8	64.6		- železniční přejezd				15:11	15:28	379
56.1	63.3		Vilémov - křižovatka		Dol. Poustevna	↑	15:13	15:30	336
56.6	62.8		- Obecní úřad		Dol. Poustevna	←	15:14	15:31	341
59.4	60.0		Dolní Poustevna			↑	15:18	15:36	340
59.9	59.5		- pod klesáním prudce vpravo !!!!!		Hor. Poustevna	→	15:19	15:37	305
60.5	58.9	SP	- před odbočkou na Horní Poustevnu				15:20	15:38	305
62.4	57.0		Horní Poustevna		Lobendava	↑	15:23	15:42	329
65.7	53.7		Lobendava		Lipová	↑	15:28	15:48	353
66.5	52.9	VP	- vrchol stoupání (Anaberk)				15:30	15:51	411
69.2	50.2		Lipová - střed obce - prudce vpravo !!!!!		Velký Šenov	→	15:34	15:55	367
71.2	48.2		Velký Šenov - za viaduktem prudce vlevo !!!!!		Velký Šenov	←	15:37	15:59	348
73.2	46.2	SP	- náměstí		Šluknov	↑	15:40	16:02	362
73.5	45.9		- zrdcadlo		Šluknov	↑	15:41	16:03	364
74.5	44.9		- železniční zastávka		Šluknov	→	15:43	16:05	379
77.1	42.3		Císařský				15:46	16:11	359
78.6	40.8		Šluknov - náměstí				15:49	16:13	356
79.1	40.3		- křižovatka směr Rumburk		Rumburk	→	15:50	16:13	351
79.6	39.8		- kruhový objezd			↑	15:50	16:13	352
80.1	39.3		- železniční přejezd				15:51	16:14	348
83.9	35.5		Valdek - železniční přejezd				15:57	16:22	421
86.5	32.9		Rumburk - železniční přejezd		Rumburk		16:01	16:27	392
87.7	31.7		Rumburk - před hlavním želez. přejezdem			←	16:03	16:29	380
			- do ul. Plynární						380
88.4	31.0		- do ul. 2. polské armády			→	16:04	16:31	380
88.6	30.8		- do ul. Máchova			←	16:04	16:31	380
88.7	30.7		- do ul. Jiřikovská			→	16:04	16:31	380
89.0	30.4		- světelná křižovatka u Lorety			↑	16:05	16:32	392
89.3	30.1		- kruhový objezd u gymnázia			←	16:05	16:32	385
89.8	29.6		- Kruhový objezd u Labutě			↑	16:07	16:33	374
91.1	28.3		Rumburk - velký kruhový objezd		Krásná Lípa	→	16:09	16:36	419
92.0	27.4		Rumburk - Spínačka SČE		Krásná Lípa	←	16:10	16:37	402
95.2	24.2		Krásná Lípa - železniční přejezd				16:15	16:44	451
96.1	23.3		Krásná Lípa - Křinické náměstí		Kyjov	↑	16:17	16:45	426
97.7	21.7		Krásná Lípa - Krásný Buk			←	16:19	16:48	425

99.4	20.0	Konec " BUFETU "						
99.6	19.8	Kyjov		Doubice	↑	16:22	16:52	420
103.3	16.1	Doubice - hospoda Rezek		Krásná Lípa	←	16:28	16:59	386
103.6	15.8	- restaurace Král - směrem na Rybniště		Rybniště	→	16:29	17:00	395
107.4	12.0	Rybniště - pila (Uniles)		Varnsdorf	←	16:33	17:06	471
108.6	10.8	- křižovatka - směr Varnsdorf		Varnsdorf	↑	16:36	17:09	471
110.4	9.0	Horní Podluží - křižovatka		Dolní Podluží	←	16:39	17:12	440
112.8	6.6	Dolní Podluží - malé Mejto		Varnsdorf	↑	16:43	17:17	375
113.7	5.7	- křižovatka před školou		Varnsdorf	↑	16:44	17:18	369
115.6	3.8	- železniční přejezd	⚠			16:47	17:21	371
116.5	2.9	Varnsdorf - před želez. přejezdem			←	16:49	17:23	366
117.2	2.2	- ul. Výpadová, Čelakovická			←	16:50	17:24	358
117.3	2.1	- ul. Čs. letců - železniční přejezd	⚠			16:50	17:24	337
117.7	1.7	- ul. Pražská - kruhový objezd			↑	16:51	17:25	333
118.0	1.4	- ul. Kmochova, Střední			→	16:51	17:25	333
118.3	1.1	- ul. Národní			→	16:52	17:26	333
118.6	0.8	- ul. Otáhalová			←	16:52	17:26	333
118.8	0.6	- ul. Poštovní			←	16:53	17:27	333
119.0	0.4	- ul. Legíí			←	16:54	17:28	333
119.4	0.0	náměstí Eduarda Beneše - C Í L				16:54	17:28	338
		ARIVEÉ - FINISH						
			87.7					

- VP** Vrchařská premie - Climber contest
RP Rychlostní premie - Contest of activity
SP Speciální premie - Special Premium

-  Nebezpečí - Danger
 Železniční přejezd - Grade crossing