







5. ETAPA - "LABSKÝMI PÍSKOVCI " - 90,5 KM
8. července 2018 (neděle) - Start v 10:15 hodin

Kilometry Kilometer	Trať závodu Track of race		Směr Directions	Symbol Sing. Symbol	Průměrná rychlost Average speed		Nadmořská Above sea level	
					35 km/hod	30 km/hod		
0,0	90,5	Varnsdorf - náměstí Ed. Beneše - START			10:15	10:15	338	
0,2	90,3	- ul. Národní, Střední		→	10:15	10:15	325	
0,4	90,1	Varnsdorf - kruhový objezd u Lidlu		↑	10:16	10:16	333	
0,9	89,6	Varnsdorf - Čs. letců - železniční přejezd			10:17	10:17	337	
1,8	88,7	Varnsdorf - Čs. letců - před žel. přejezdem		→	10:18	10:18	340	
		- ul. Čekákovická, Výpadová					358	
2,7	87,8	Varnsdorf - Jatka - Plzeňská	Dolní Podluží	→	10:20	10:20	366	
3,6	86,9	Dolní Podluží - železniční přejezd			10:21	10:22	371	
5,3	85,2	Dolní Podluží - škola	Horní Podluží	↑	10:24	10:25	369	
6,5	84,0	Dolní Podluží (u KINA)	Jiřetín	←	10:26	10:28	408	
7,2	83,3	Jiřetín - velké Mejto - kruhový objezd		Jiřetín	→	10:27	10:29	393
7,9	82,6	RP Jiřetín - náměstí		↑	10:28	10:30	408	
10,0	80,5	Horní Podluží	Rybniště	↑	10:32	10:35	440	
11,8	78,7	Rybniště - křižovatka	Děčín	↑	10:35	10:38	471	
12,3	78,2	RP Rybniště - Obecní úřad		↑	10:36	10:39	471	
13,0	77,5	- pila (Uniles)		→	10:37	10:40	471	
16,8	73,7	Doubice - restaurace Král		←	10:44	10:48	395	
17,1	73,4	- Stará hospoda - Rezek	Dolní Chřibská	←	10:44	10:48	380	
21,0	69,5	Dolní Chřibská	Jetřichovice	→	10:51	10:57	321	
24,0	66,5	VP Rynartice			10:56	11:03	356	
26,6	63,9	Jetřichovice	Česká Kamenice	←	11:01	11:08	230	
28,7	61,8	Všemily	Česká Kamenice		11:04	11:12	226	
31,6	58,9	Srbská Kamenice	Česká Kamenice	←	11:09	11:18	220	
35,0	55,5	Jánská	Česká Kamenice		11:15	11:25	248	
38,8	51,7	Česká Kamenice - ul. Tyršova	Rumburk		11:21	11:32	301	
38,9	51,6	- Děčínská			11:22	11:32	306	
39,1	51,4	- ul. Pivovarská	Rumburk	←	11:22	11:32	322	

40,1	50,4		Česká Kamenice - kruhový objezd		Rumburk	↑	11:23	11:33	70
41,6	48,9		- Duk. hrdinů - Benzina			↑	11:24	11:35	318
45,5	45,0	VP	Líska				11:33	11:46	520
50,0			"ZAČÁTEK BUFETU"						
52,3	38,2		Chřibská		Rybniště	↑	11:44	11:59	347
54,6	35,9		Rybniště - železniční přejezd				11:48	12:04	395
54,9	35,6		- pila (Uniles)		Doubice	←	11:48	12:05	471
58,7	31,8		Doubice - restaurace Král		Krásná Lípa	→	11:55	12:12	395
60,3	30,2	VP	- Vápenka				11:59	12:16	490
63,3	27,2		Krásná Lípa - náměstí		Rybniště	→	12:01	12:21	423

1. OKRUH

66,8	23,7		Rybniště - železniční přejezd				12:09	12:28	395
67,3	23,2		- křižovatka		Děčín	→	12:10	12:29	471
68,5	22,0		- pila (Uniles)		Doubice	→	12:12	12:32	471
70,5			"KONEC BUFETU"						
72,3	18,2		Doubice - restaurace Král		Krásná Lípa	→	12:19	12:39	395
73,9	16,6	VP	- Vápenka				12:24	12:44	490
76,9	13,6		Krásná Lípa - náměstí		Rybniště	→	12:28	12:48	423

2. OKRUH

80,4	10,1		Rybniště - železniční přejezd				12:33	12:55	395
80,9	9,6		- křižovatka		Děčín	→	12:34	12:56	471
82,1	8,4		- pila (Uniles)		Doubice	→	12:35	12:59	471
84,1	6,4		" konec BUFETU "						
85,9	4,6		Doubice - restaurace Král		Krásná Lípa	→	12:42	13:05	395
87,5	3,0	VP	- Vápenka				12:47	13:11	490
90,5	0,0		Krásná Lípa - ul. Masarykova - CÍL				12:51	13:16	423
			ARRIVEÉ - FINISCH						

VP Vrcháská premie - G P M

RP Rychlostní premie - Sprint Premium

Nebezpečí - Danger

Železniční přejezd - Level crossing