
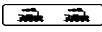






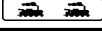



























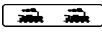


























1 . etapa - "OKOLO ŠLUKNOVSKÉHO VÝBĚŽKU" - 119,4 KM



5 . července 2018 (čtvrtek) - START ve 13:30 hodin

Kilometry Kilometer		Trať závodu Track of race		Směr Direction	Symbol Sing. Symbol	Průměrná rychlost Average speed		Nadmořská výška Above sea level	
						37 km/hod	31km/hod		
0,0	119,4		KRÁSNA LÍPA - START		Rybniště		13:30	13:30	426
3,5	115,9		Rybniště - železniční přejezd				13:35	13:36	464
4,0	115,4		Rybniště - křižovatka		Varnsdorf		13:36	13:37	471
5,8	113,6		Horní Podluží - křižovatka		Varnsdorf		13:39	13:41	440
8,2	111,2		Jiřetín		Varnsdorf		13:43	13:46	408
9,1	110,3		Jiřetín - kruhový objezd		Varnsdorf		13:45	13:47	393
11,0	108,4		Dolní Podluží - železniční přejezd				13:48	13:51	371
11,9	107,5		Varnsdorf - před železničním přejezdem				13:49	13:53	366
12,6	107,4		- ul. Výpadová, Čelakovická				13:50	13:54	358
13,5	105,9		- ul. Čs. Letců - železniční přejezd				13:52	13:56	337
13,9	105,5		- ul. Pražská - kruhový objezd				13:52	13:57	333
14,2	105,2		- ul. Kmochova - Střední				13:53	13:57	331
14,5	104,9		- ul. Národní				13:53	13:58	331
14,6	104,8	RP	Varnsdorf - náměstí - E. Beneše		Rumburk		13:53	13:58	338
			- ul. Čs. Mládeže		Rumburk				339
18,6	100,8		Studánka - křižovatka		Rumburk		14:00	14:06	505
21,0	98,4		Rumburk - 1. kruhový objezd		Rumburk		14:04	14:10	432
21,6	97,8		- 2. velký kruhový objezd		Rumburk		14:05	14:12	419
22,6	96,8		- 3. kruhový objezd u Labutě - ul. Pražská				14:06	14:13	374
23,4	96,0		- 4. kruhový objezd u gymnázia				14:08	14:15	385
23,7	95,7		- světelná křižovatka - Loreta		Jiříkov		14:08	14:15	392
24,2	94,5		- ul. Jiříkovská - železniční přejezd				14:08	14:17	393
25,5	93,9		- Benzina - ul. Jiříkovská - Rumburská		Jiříkov		14:11	14:19	442
28,5	90,9		Jiříkov - náměstí - ul. Antonínová		Šluknov		14:16	14:24	370
29,8	89,6	VP	- ul. Šluknovská				14:18	14:28	434
33,8	85,6		Království				14:24	14:35	438
36,4	83,0		Šluknov - železniční přejezd				14:29	14:40	342
36,9	82,5		- křižovatka				14:29	14:40	351
37,4	82,0	RP	- náměstí				14:30	14:41	356
38,2	81,2		Císařský				14:32	14:43	359
41,5	77,9		Velký Šenov - před železničním přejezdem !!!!!		Velký Šenov		14:37	14:50	379

43,1	76,3		- zrcadlo		Staré Hrabčíc	←	14:40	14:53	364
45,6	73,8		Staré Hrabčíc		Brtníky	↑	14:44	14:58	411
47,8	71,6		Brtníky - vrchol stoupání		Mikulášovice	→	14:48	15:03	482
50,0			Začátek " BUFETU"						
51,7	67,7	RP	Mikulášovice - náměstí			↑	14:54	15:10	426
54,8	64,6		- železniční přejezd				14:58	15:16	379
56,1	63,3		Vilémov - křižovatka		Dol. Poustevna	↑	15:01	15:19	336
56,6	62,8		- Obecní úřad		Dol. Poustevna	←	15:02	15:20	341
59,4	60,0		Dolní Poustevna			↑	15:06	15:25	340
59,9	59,5		- pod klesáním prudce vpravo !!!!!		Hor. Poustevna	→	15:07	15:26	305
60,5	58,9	SP	- před odbočkou na Horní Poustevnu				15:08	15:27	305
62,4	57,0		Horní Poustevna		Lobendava	↑	15:11	15:35	329
65,7	53,7		Lobendava		Lipová	↑	15:16	15:38	353
66,5	52,9	VP	- vrchol stoupání (Anaberk)				15:18	15:40	411
69,2	50,2		Lipová - střed obce - prudce vpravo !!!!!		Velký Šenov	→	15:22	15:44	367
71,2	48,2		Velký Šenov - za viaduktem prudce vlevo !!!!!		Velký Šenov	←	15:25	15:48	348
73,2	46,2	SP	- náměstí		Šluknov	↑	15:28	15:52	362
73,5	45,9		- zrcadlo		Šluknov	↑	15:28	15:53	364
74,5	44,9		- železniční zastávka		Šluknov	→	15:30	15:55	379
77,1	42,3		Císařský			↑	15:35	16:00	359
78,6	40,8		Šluknov - náměstí				15:37	16:02	356
79,1	40,3		- křižovatka směr Rumburk		Rumburk	→	15:38	16:03	351
79,6	39,8		- kruhový objezd			↑	15:39	16:04	352
80,1	39,3		- železniční přejezd				15:40	16:04	348
83,9	35,5		Valdek - železniční přejezd				15:46	16:12	421
86,5	32,9		Rumburk - železniční přejezd		Rumburk		15:50	16:17	392
87,7	31,7		Rumburk - před hlavním železničním přejezdem			←	15:52	16:19	380
			- do ul. Plynární						380
88,4	31,0		- do ul. 2. polské armády			→	15:53	16:21	380
88,6	30,8		- do ul. Máchova			←	15:53	16:21	380
88,7	30,7		- do ul. Jiřikovská			→	15:53	16:21	380
89,0	30,4		- světelná křižovatka u Lorety			↑	15:54	16:22	392
89,3	30,1		- kruhový objezd u gymnázia			←	15:54	16:22	385
89,8	29,6		- Kruhový objezd u Labutě			↑	15:55	16:23	374
91,1	28,3		Rumburk - velký kruhový objezd		Krásná Lípa	→	15:58	16:26	419
92,0	27,4		Rumburk - Spínačka SČE		Krásná Lípa	←	16:00	16:28	402
95,2	24,2		Krásná Lípa - železniční přejezd				16:05	16:34	451
96,1	23,3		Krásná Lípa - Křinické náměstí		Kyjov	↑	16:06	16:35	426

97,7	21,7	Krásná Lípa - Krásný Buk			←	16:08	16:39	425
99,4	20,0	Konec " BUFETU "						
99,6	19,8	Kyjov		Doubice	↑	16:11	16:42	420
103,3	16,1	Doubice - hospoda Rezek		Krásná Lípa	←	16:18	16:50	386
103,6	15,8	- restaurace Král - směrem na Rybniště		Rybniště	→	16:18	16:51	395
107,4	12,0	Rybniště - pila (Uniles)		Varnsdorf	←	16:24	16:58	471
108,6	10,8	- křižovatka - směr Varnsdorf		Varnsdorf	↑	16:26	17:00	471
110,4	9,0	Horní Podluží - křižovatka		Dolní Podluží	←	16:29	17:04	440
112,8	6,6	Dolní Podluží - malé Mejto		Varnsdorf	↑	16:33	17:08	375
113,7	5,7	- křižovatka před školou		Varnsdorf	↑	16:34	17:08	369
115,6	3,8	- železniční přejezd				16:35	17:14	371
116,5	2,9	Varnsdorf - před želez. přejezdem			←	16:37	17:15	366
117,2	2,2	- ul. Výpadev, Čelakovická			←	16:38	17:16	358
117,3	2,1	- ul. Čs. letců - železniční přejezd				16:38	17:17	337
117,7	1,7	- ul. Pražská - kruhový objezd			↑	16:39	17:17	333
118,0	1,4	- ul. Kmochova, Střední			→	16:39	17:17	333
118,3	1,1	- ul. Národní			→	16:40	17:18	333
118,6	0,8	- ul. Otáhalová			←	16:41	17:18	333
118,8	0,6	- ul. Poštovní			←	16:41	17:18	333
119,0	0,4	- ul. Legí			←	16:43	17:19	333
119,4	0,0	náměstí Eduarda Beneše - C Í L				16:43	17:19	338
		ARIVEÉ - FINISH						

VP Vrchařská premie - Climber contest
RP Rychlostní premie - Contest of activity
SP Speciální premie - Special Premium

 Nebezpečí - Danger
 Železniční přejezd - Grade crossing